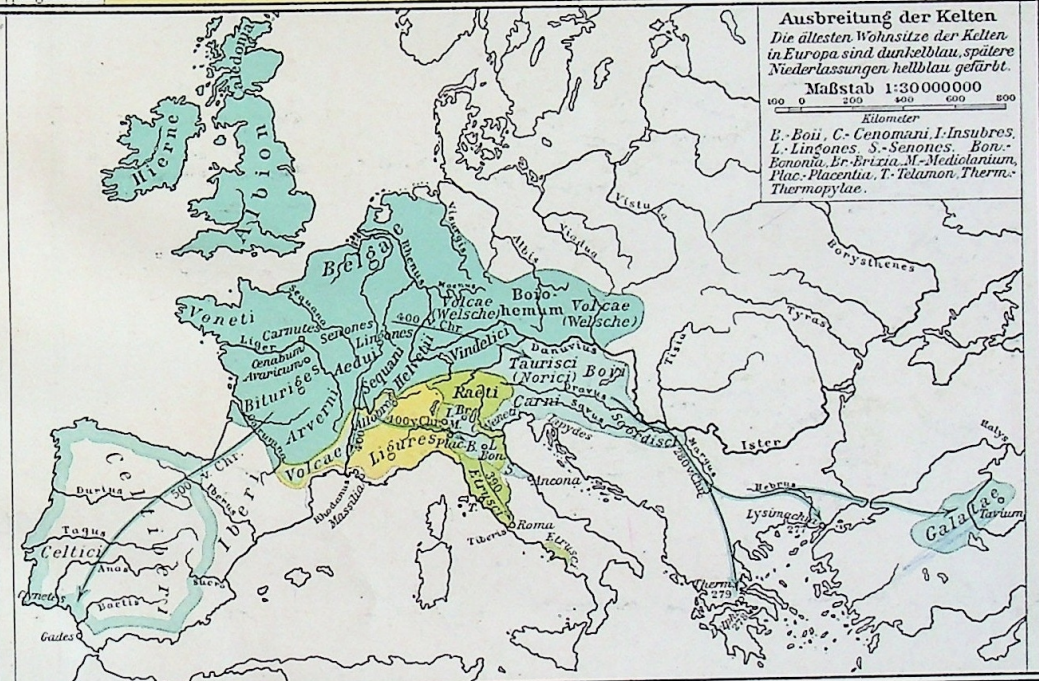
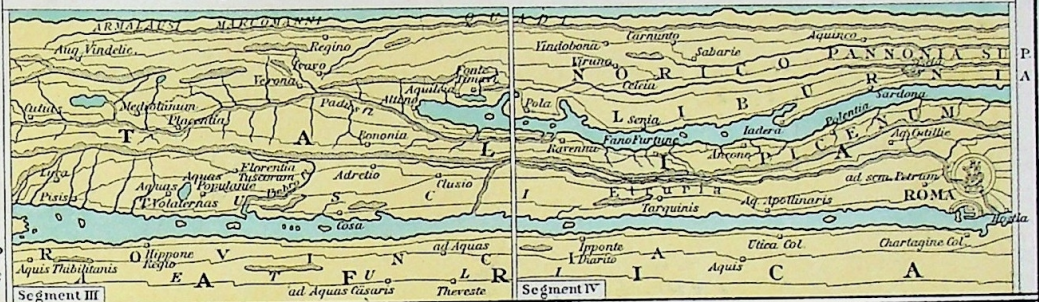




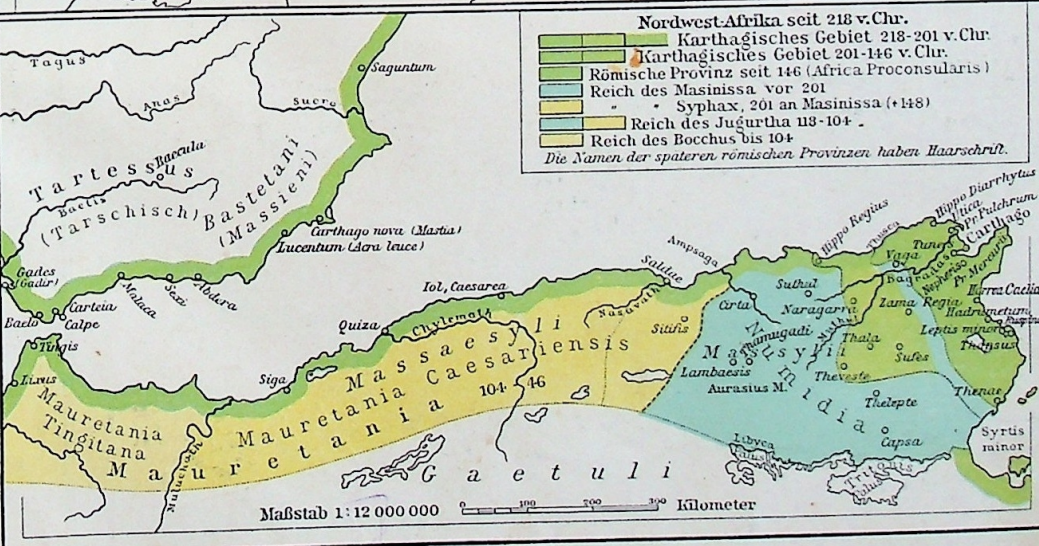
Peutingersche Tafel. Kelten. Nordwestafrika.

Teil der „Peutingerschen Tafeln“ vom Jahre 1264

(Kopie römischer Routenkarten etwa aus der 1. Hälfte des 3. Jahrs n. Chr.)



Ausbreitung der Kelten
Die ältesten Wohnsitze der Kelten in Europa sind dunkelblau, spätere Niederlassungen hellblau gefärbt.
Maßstab 1:30000000
Kilometer
E. Boii, C. Conomani, I. Insubres, L. Lingones, S. Senones, Bon. Bononia, Er. Etrixia, M. Mediolanum, Plac. Placentia, T. Telamon, Therm. Thermopylae.



Nordwest-Afrika seit 218 v. Chr.
 ■ Karthagisches Gebiet 218-201 v. Chr.
 ■ Karthagisches Gebiet 201-146 v. Chr.
 ■ Römische Provinz seit 146 (Africa Proconsularis)
 ■ Reich des Masinissa vor 201
 ■ Syphax, 201 an Masinissa (+148)
 ■ Reich des Jugurtha 118-104
 ■ Reich des Bocchus bis 104
 Die Namen der späteren römischen Provinzen haben Haarschrift.

Maßstab 1:12 000 000
Kilometer