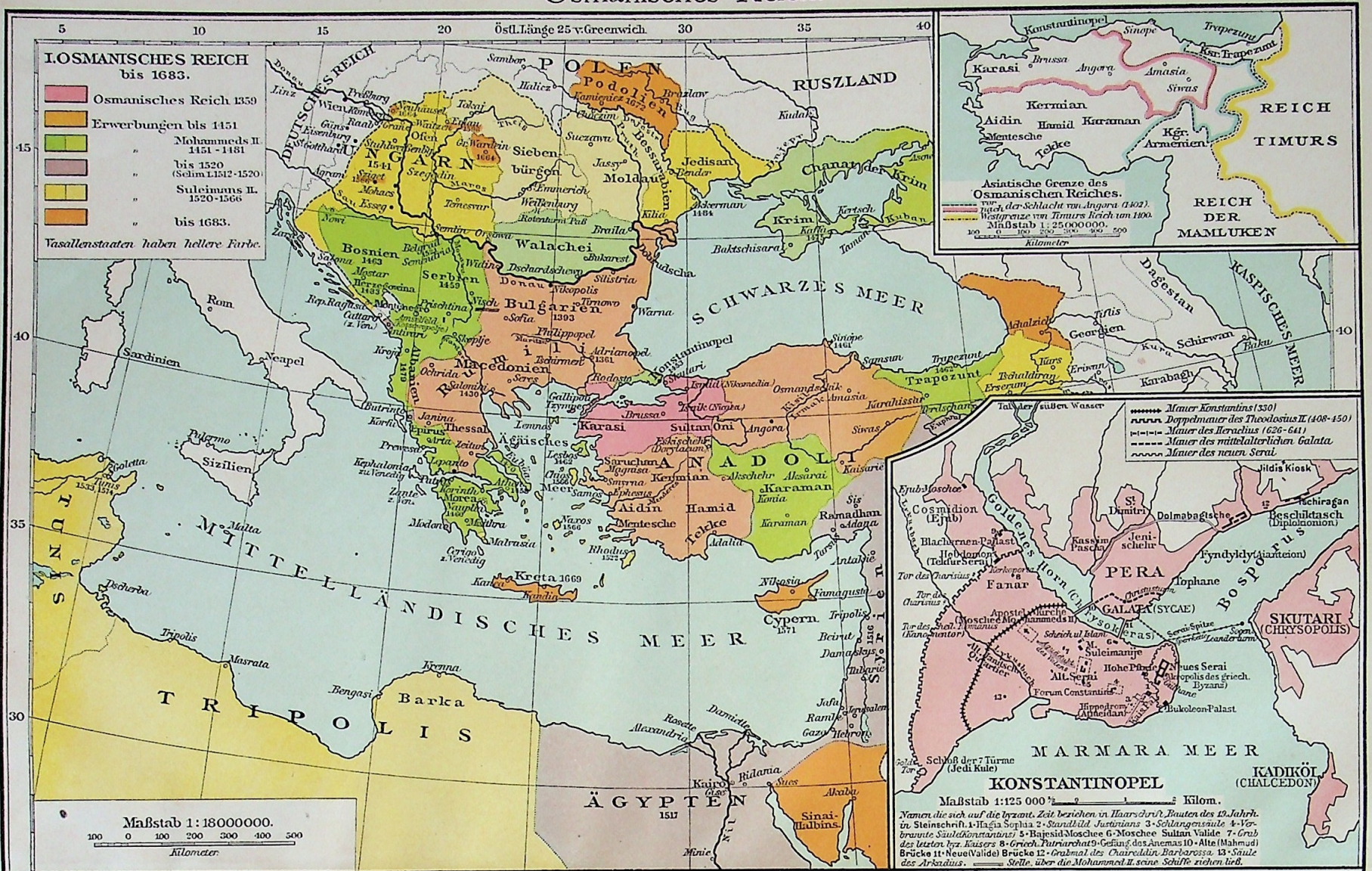
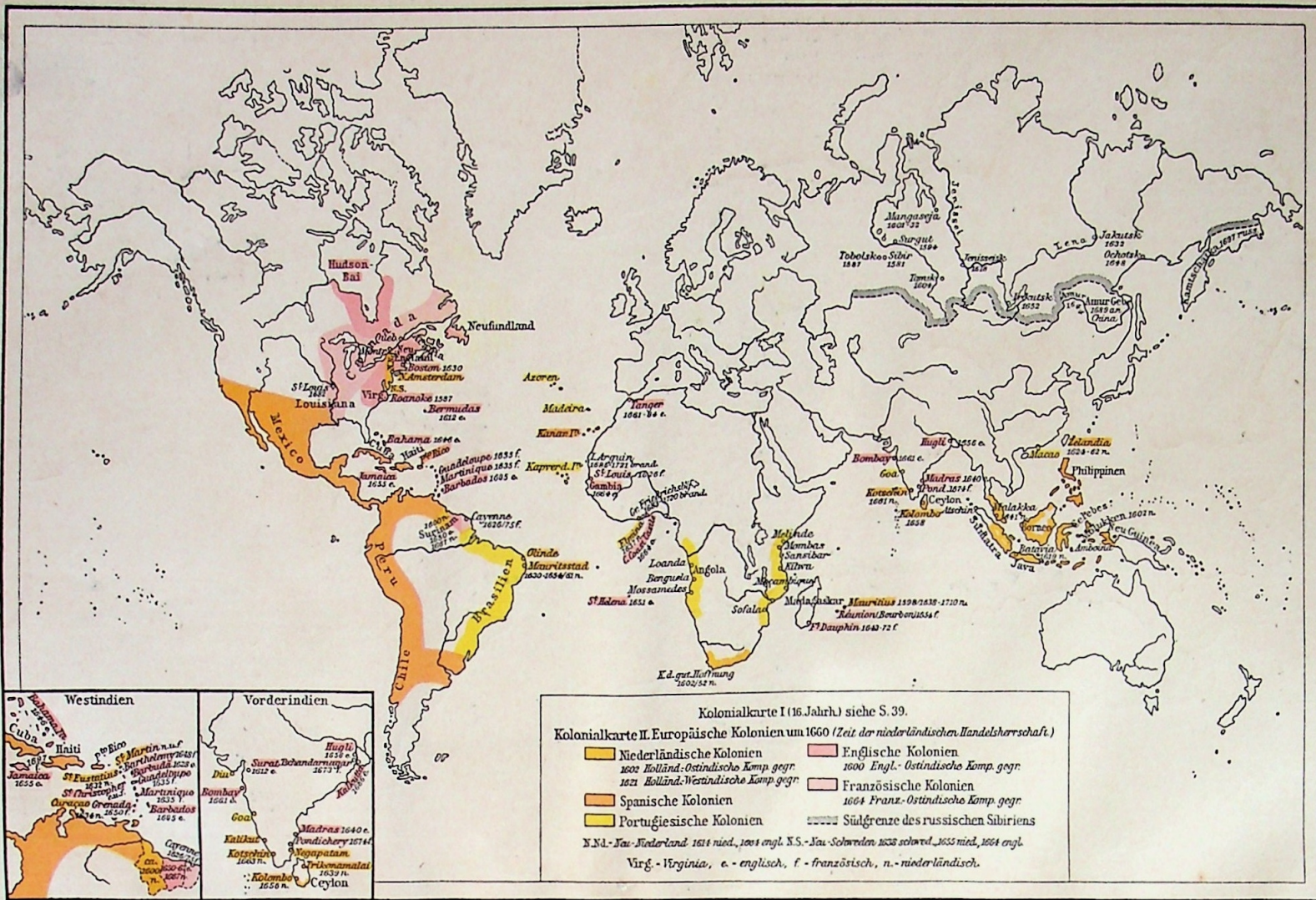


Osmanisches Reich.

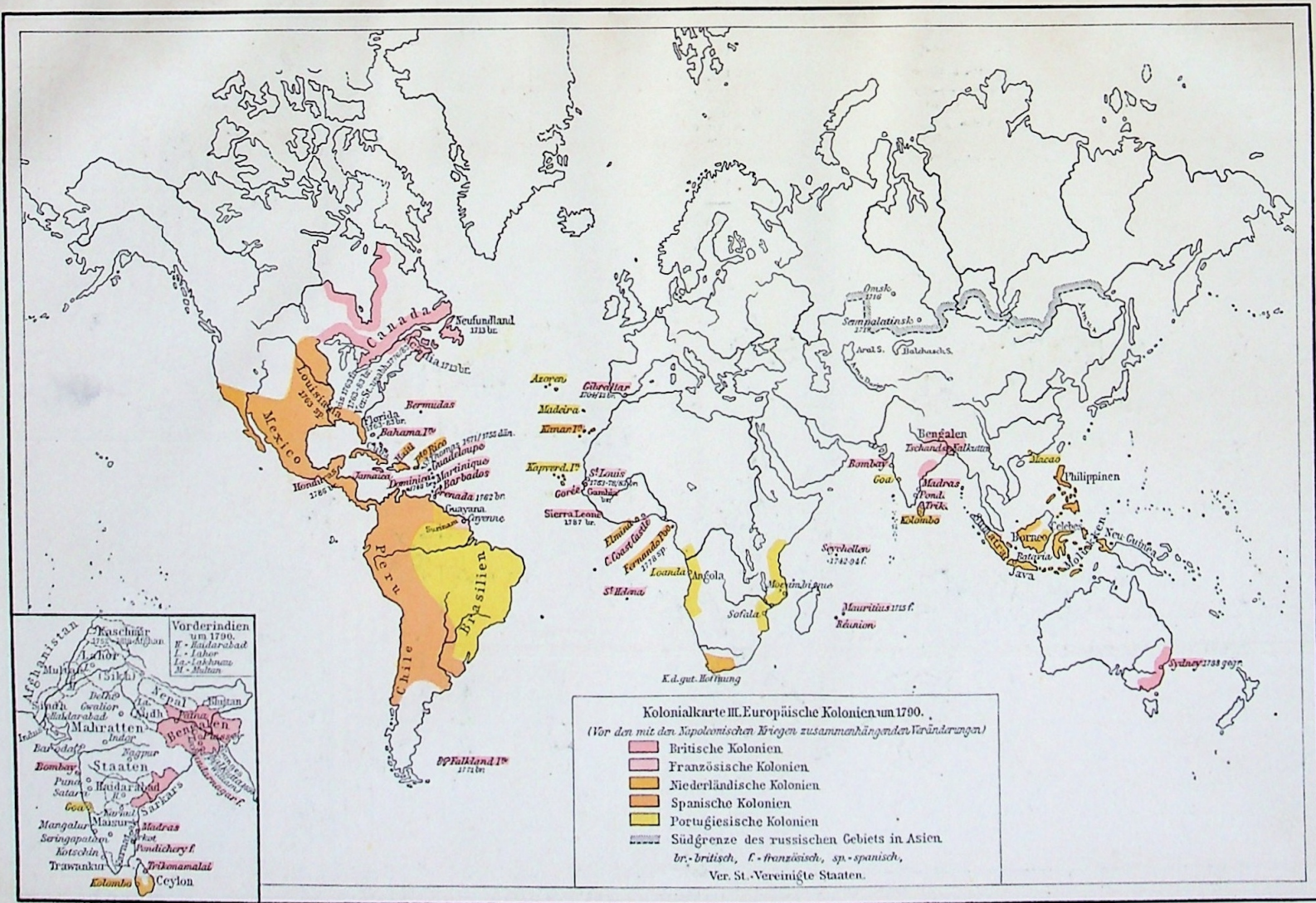




Kolonialkarte I (16. Jahrh.) siehe S. 39.
 Kolonialkarte II. Europäische Kolonien um 1660 (Zeit der niederländischen Handels Herrschaft.)

 Niederländische Kolonien	 Englische Kolonien
 1602 Holländ.-Ostindische Komp. gegr.	 1600 Engl.-Ostindische Komp. gegr.
 1621 Holländ.-Westindische Komp. gegr.	 Französische Kolonien
 Spanische Kolonien	 1664 Franz.-Ostindische Komp. gegr.
 Portugiesische Kolonien	 Südgrenze des russischen Sibiriens

N.Nd. - Neu-Niederland, 1614 nied., 1601 engl. N.S. - Neu-Schweden 1638 schwed., 1655 nied., 1664 engl.
 Virg. - Virginia, e. - englisch, f. - französisch, n. - niederländisch.



Kolonialkarte III (1790.)

Kolonialkarte III. Europäische Kolonien um 1790.
(Vor den mit den Napoleonischen Kriegen zusammenhängenden Veränderungen)

- Britische Kolonien
- Französische Kolonien
- Niederländische Kolonien
- Spanische Kolonien
- Portugiesische Kolonien
- Südgrenze des russischen Gebiets in Asien

br. - britisch, f. - französische, sp. - spanisch,
 Ver. St. - Vereinigte Staaten.